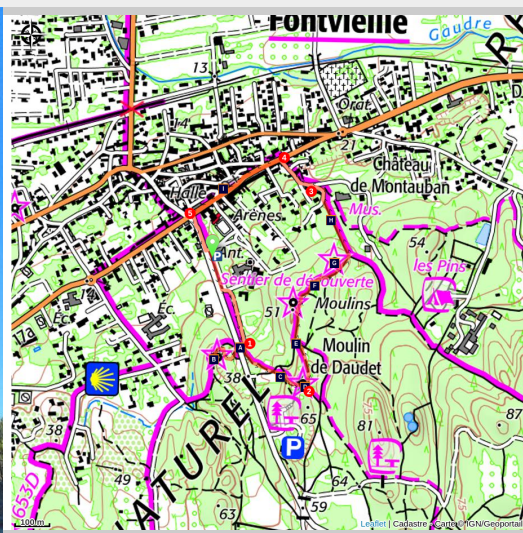


FONTVIEILLE - Le sentier des Moulins de Daudet

Fontvieille



Promenade près des moulins de Daudet (©Jason Gaydier - PNR Alpilles)

Une promenade entre les moulins pour découvrir ce lieu qui a inspiré les « Lettres de mon moulin » d'Alphonse Daudet.

« Un joli bois de pins tout étincelant de lumière dégringole devant moi jusqu'au bas de la côte. À l'horizon, les Alpilles découpent leurs crêtes fines... Pas de bruit. À peine, de loin en loin, un son de fifre, un courlis dans les lavandes, un grelot de mules sur la route... Tout ce beau paysage provençal ne vit que pour la lumière ». Alphonse Daudet, *Lettres de mon moulin*.

Infos pratiques

Pratique : À pied

Durée : 1 h

Longueur : 2.3 km

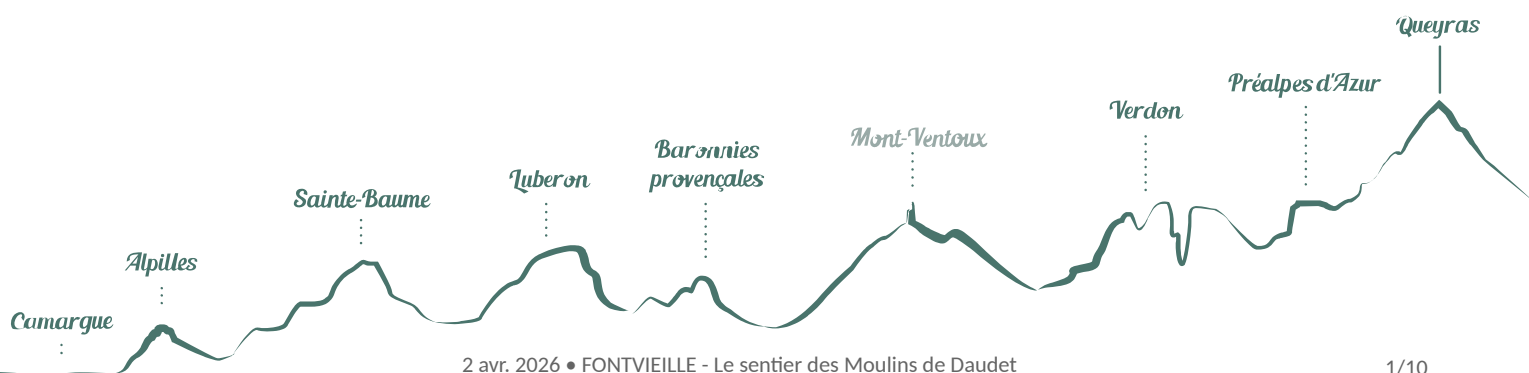
Dénivelé positif : 46 m

Difficulté : Très facile

Type : Boucle

Thèmes : Eaux et rivières, Flore, Patrimoine et histoire

Accessibilité : Rando avec âne



Itinéraire

Départ : Bureau d'Information Touristique, Fontvieille

Arrivée : Bureau d'Information Touristique, Fontvieille

Balisage :  PR  PR local

Du Bureau d'Information Touristique, prendre le chemin qui longe le parc de jeux pour enfants, puis traverser le pont.

1- Prendre à droite, traverser la route et monter au moulin Sourdon en contournant le château d'eau par la droite. Revenir ensuite au niveau du petit pont et prendre à droite en direction du moulin de Daudet en suivant les panneaux en bois.

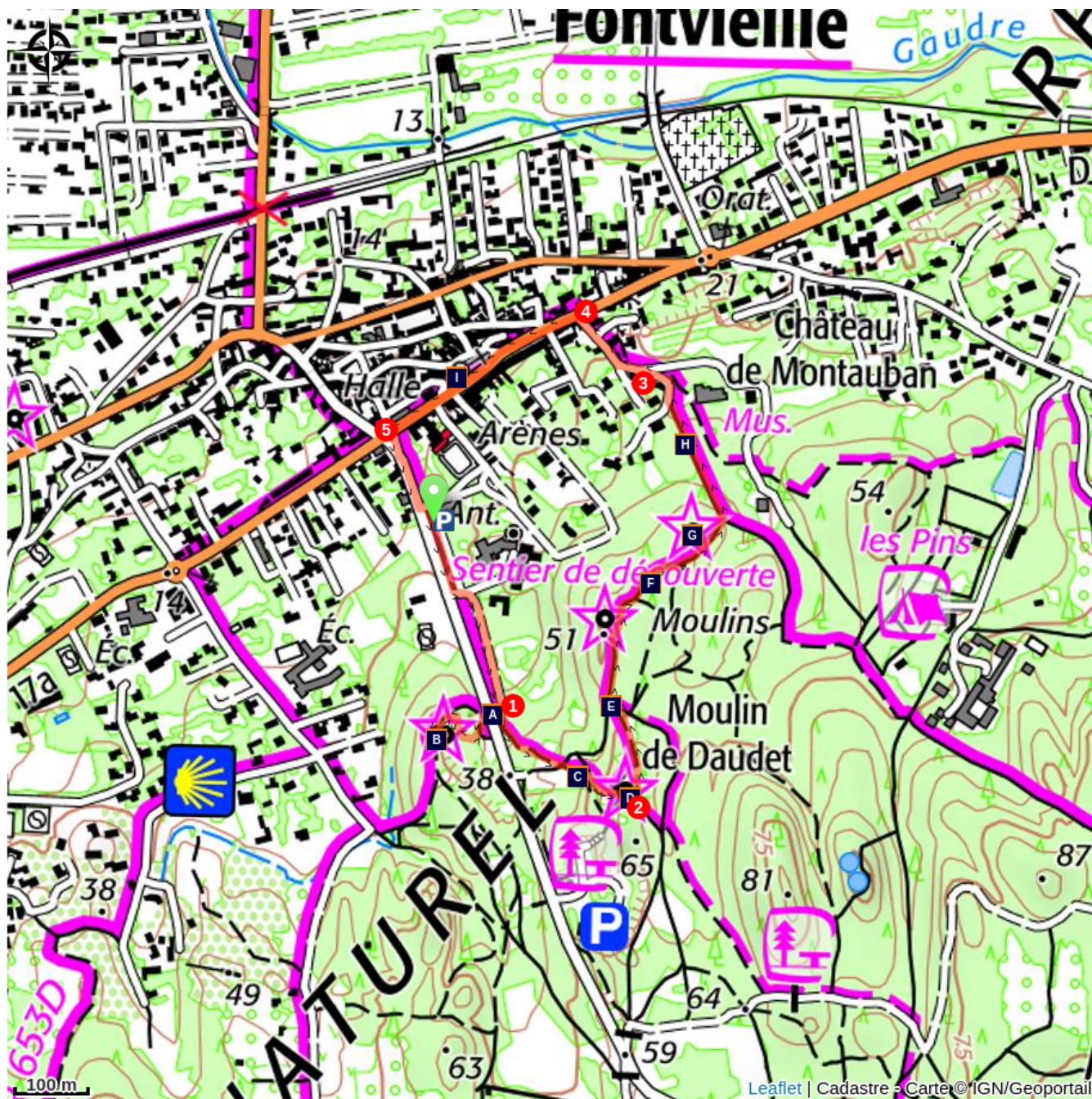
2- Au moulin, suivre le chemin qui descend en pente douce vers le moulin Ramet et le moulin Tissot-Avon. Après le premier, prendre à gauche et descendre la route où l'on distingue encore le passage des anciennes charrettes. Continuer ainsi jusqu'à l'entrée du Château de Montauban.










3- Tourner à droite et rentrer dans la cour du château. Possibilité de le visiter. Repartir par le portail d'entrée et continuer tout droit jusqu'au Cours Hyacinthe Bellon.

4- Au niveau de la rue principale à sens unique, prendre à gauche et la remonter. Passer devant l'église.

5- Tourner à gauche en face du boulodrome, puis continuer pour retourner au Bureau d'Information Touristique.

Sur votre chemin...



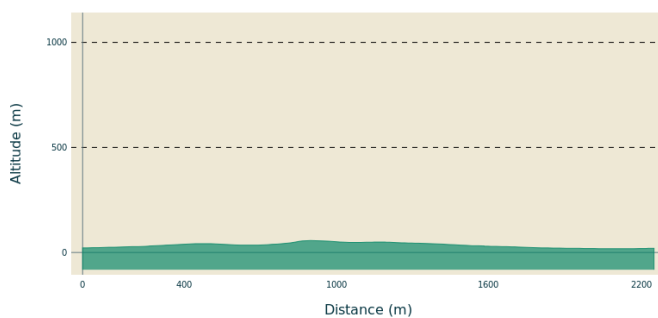
- | | |
|---|--|
|  Le conduit souterrain romain (A) |  Moulin Sourdon (B) |
|  L'amandier (C) |  Moulin de Daudet (D) |
|  La Garde Régionale Forestière (E) |  Ciste cotonneux (F) |
|  Moulin Tissot-Avon (G) |  Canal d'irrigation de la vallée des Baux (H) |
|  Eglise Saint-Pierre-ès-Liens (I) | |

Toutes les infos pratiques

Recommandations

RISQUE INCENDIE : le feu est l'ennemi de la forêt... et du randonneur ! Je ne fume pas en forêt et n'y allume pas de feu, d'autant que quelle que soit la saison, c'est interdit ! Et en période estivale, avant de partir en balade, je me renseigne sur les [conditions et réglementations d'accès aux massifs forestiers](#).

Profil altimétrique



Altitude min 18 m
Altitude max 57 m

Transports

Balade accessible par les transports en commun ZOU !

Ligne 707 été (active du 5 juin au 31 août), arrêt "Le Centre" - informations et horaires [en ligne](#)

Accès routier

À 5 km au sud de Saint-Martin-de-Crau, suivre la D33 en direction du Bureau d'Information Touristique et des moulins de Daudet. À 150 m, tourner à gauche et stationner devant le BIT.

Parking conseillé

Parking du Bureau d'Information Touristique, Fontvieille

Lieux de renseignements

Maison du Parc naturel régional des Alpilles



2, boulevard Marceau, 13210 Saint-Rémy-de-Provence

contact@parc-alpilles.fr

Tel : +33 (0)4 90 90 44 00

<http://www.parc-alpilles.fr/>

OTI Alpilles-en-Provence

Place Jean Jaurès, 13210 Saint-Rémy-de-Provence

saintremy@alpillesenprovence.com

Tel : +33 (0)4 90 92 05 22

<http://www.alpillesenprovence.com>

Sur votre chemin...



Le conduit souterrain romain (A)

Ce conduit souterrain a été construit vers le 1er s. avant J.-C., en continuité de l'aqueduc. Il s'agit également de l'œuvre des Romains, l'ayant creusé pour permettre de rejoindre le vallon des Arcs, à 3 km au sud, ainsi que l'aqueduc de Barbegal.



Moulin Sourdon (B)

Le moulin à vent Sourdon, bâti en 1791, est le plus vieux des quatre moulins de Fontvieille. On le surnomme aujourd'hui "le moulin tombé" car il fut le premier à perdre sa toiture et ses ailes. Il a été restauré et transformé en belvédère en 2015.

Crédit photo : ©Jason Gaydier - PNR Alpilles



L'amandier (C)

Symbole de l'arrivée du printemps, l'amandier est le premier arbre de l'année à fleurir. Originaire du Moyen-Orient, il est arrivé en France au Ve s. et est devenu, avec l'olivier, le symbole de la Provence. Néanmoins, son nombre a beaucoup diminué ces dernières décennies. Des actions sont aujourd'hui mises en place pour le réintroduire durablement dans les Alpilles.

Crédit photo : ©Rémi Sérange - PNR Alpilles



Moulin de Daudet (D)

Le moulin Ribet ou Saint-Pierre fut bâti en 1814 et a fonctionné jusqu'en 1915, année où le blé fut réquisitionné pour la guerre. Il est le plus récent des quatre moulins de Fontvieille. En 1935, c'est ce moulin, qui est alors le mieux conservé, que la Société des Amis d'Alphonse Daudet restaure. C'est la raison pour laquelle il est communément appelé "le moulin de Daudet".

Crédit photo : Romain Blanc_PNRA



La Garde Régionale Forestière (E)

Vous aurez l'occasion de croiser la Garde Régionale Forestière durant vos balades l'été. Du 1er juin au 30 septembre, un arrêté préfectoral réglemente l'accès aux massifs forestiers du département. La Garde Régionale Forestière est là pour vous informer sur les périmètres exposés au danger de feu de forêt, vous conseiller des visites alternatives et collecter des données relatives à la fréquentation.

Crédit photo : ©Basile Dubois



Ciste cotonneux (F)

Le ciste cotonneux est le plus doux de tous les cistes sauvages, tout particulièrement à cause de ses pétales qui donnent l'impression d'être froissées et qui inspirent sa dénomination. On le retrouve notamment près de roches calcaires, au pied des massifs. Les cinq pétales se regroupent autour d'un cœur caractérisé par sa couleur jaune. Vous retrouverez cette petite fleur, qui s'élève à moins de 50 cm du sol, sur le bord du chemin entre les moulins.

Crédit photo : Danielle Gerlier_PNRA



Moulin Tissot-Avon (G)

Le moulin Tissot-Avon est le plus à l'est des quatre à proximité du Château de Montauban. Ce dernier était un lieu de recueil privilégié d'Alphonse Daudet. Lui-même disait d'ailleurs en faisant référence à ce moulin: "*Je venais au moulin songer au livre que j'écrirais plus tard*". Son activité cessa en 1905, quand son dernier propriétaire, le meunier Trophime Avon, mourra. Propriété communale depuis 2015, il a été entièrement restauré en 2016.

Crédit photo : ©Jason Gaydier - PNR Alpilles



Canal d'irrigation de la vallée des Baux (H)

Emblème majeur de la vie quotidienne locale, le canal d'irrigation de la vallée des Baux, qui transporte l'eau de la Durance de l'est du massif jusqu'à Fontvieille, a été mis en eau pour la première fois le 3 Juillet 1914. Grâce à un débit de 3,8 m³/s, le canal principal et son réseau secondaire de filioles irrigue environ 2 800 ha de terres agricoles du sud du massif des Alpilles. Il a permis le développement pérenne d'une agriculture diversifiée qui a façonné et façonne encore le paysage.

Crédit photo : ©Jason Gaydier - PNR Alpilles



Eglise Saint-Pierre-ès-Liens (I)

De style classique, l'église paroissiale de Fontvieille, Saint Pierre-ès-Liens possède deux clochers. Son chantier débute en 1695, l'ancienne église paroissiale étant devenue trop petite pour accueillir les habitants du village. A partir de 1790 et durant toute la période postrévolutionnaire, le bâtiment est transformé en salle communale. Il retrouve sa vocation première au début du XIXe s., et son deuxième clocher est édifié en 1866, ce qui explique la différence de style.

Crédit photo : ©Rémi Sérange - PNR Alpilles



- En aucun cas les auteurs des contenus de ce site ne sauraient être tenus pour responsables de problèmes ou d'accidents sur les itinéraires cités.
- Cependant, nous comptons sur vous pour signaler toutes contradictions importantes entre cette fiche et le terrain.
- Pensez également à signaler les éventuels problèmes rencontrés pendant votre balade sur <http://sentinelles.sportsdenature.fr> (erreur de balisage, panneau défectueux, pollution, conflit d'usages...).
- La vente de cette fiche est autorisée au coût d'impression.
- Ne pas jeter dans la nature.

L'outil Geotrek a été financé par l'Union européenne, le Parc national des Ecrins et le Parc national du Mercantour.

Le projet Chemins des Parcs est financé par la Région Provence-Alpes-Côte-d'Azur et les Parcs naturels régionaux des Alpilles, de Camargue, du Luberon, du Queyras et du Verdon.

Ce projet partenarial rassemble également le Comité Régional du Tourisme, les agences départementales de développement touristique, les offices de tourisme et les syndicats d'initiative.

- The authors of this website will in no case be held responsible for problems or accidents on the routes mentioned.
- We count on you to point out any inconsistency between this content and the field itineraries
- Please report any problems encountered on the routes (route marking problems, defective panels, pollution, conflict of uses ...) on <http://sentinelles.sportsdenature.fr>
- The sale of this sheet is authorized at the cost of printing
- Please don't litter

The Geotrek tool was funded by the European Union, the Ecrins National Park and the Mercantour National Park.

The Chemins des Parcs project is funded by the Provence-Alpes-Côte-d'Azur Region and the regional nature parks of Alpilles, Camargue, Luberon, Queyras and the Verdon.

This project was developed in partnership with the Regional Tourism Committee, the departmental tourist development agencies, and tourist offices.

www.cheminsdesparcs.fr

*Tours et détours dans les Parcs naturels régionaux
de Provence-Alpes-Côte d'Azur*

Avec le soutien de

