

## REGLE DU JEU

- A tour de rôle, les joueurs comptent mentalement de 1 à 6 et les autres l'arrêtent. Celui qui fait le plus grand nombre, commence en avançant son pion du nombre de points indiqués. Les pions sont à fabriquer avec ce qu'on peut trouver sur place : petit caillou, brindille de bois ...etc... Laissez libre cours à votre imagination !
- Qui tombe sur une **case avec une carte de France** doit accomplir un défi donné par les autres joueurs, dans un temps imparti.
- Tout joueur qui tombe sur une **case avec un ?** doit répondre à la question correspondant à la case.
- Qui tombe sur une **case avec une oie**, rejoue le même nombre de points
- Qui arrive à la **case 03**, s'est fait un ALLIER et va à la case 70
- Qui arrive à la **case 67** attend que la cigogne alsacienne ait pondu ses œufs et passe son tour

- Qui arrive à la **case 10**, s'est levé à l'AUBE et va directement à la case 21
- Qui arrive à la **case 18**, le paiera CHER et passe 2 tours
- Qui arrive à la **case 25**, avance tout DOUBS et va à la case 26
- Qui arrive à la **case 34**, devient super HERAULT et va à la case 96
- Pour gagner, il faut arriver pile sur la **case 96**. Si le joueur a fait trop de points il recule d'autant de cases



: questions juniors



: questions seniors



Office de Tourisme



04 90 54 33 60

[www.maussane.com](http://www.maussane.com)

**Maussane les Alpilles**




**CARTE de  
FRANCE  
de la  
pierre de  
taille**

▶ Office de Tourisme  
Avenue des Alpilles  
13520 Maussane les A.

[www.maussane.com](http://www.maussane.com)

## ► Un peu d'Histoire ...

Ce monument, unique en France, est avant tout un hommage aux travailleurs manuels d'hier et d'aujourd'hui et notamment aux tailleurs de pierre qui, exerçant un métier dur, noble et savant, ont permis à notre patrimoine d'être aussi prestigieux.



Ce puzzle géant, de 5 m x 5 m et d'environ 6 tonnes, est constitué d'autant de pierres que de départements. Chacune d'elles a été taillée et offerte par un tailleur de pierre qui l'a choisie comme étant la plus représentative de son propre département. Parfois, des départements ont dû faire appel à l'aide de leurs voisins car ils n'avaient plus de carrières ! Ce fut le cas des Landes par exemple (que du sable, du sable !).

Les gravures (1400 caractères), la sculpture des blasons, la pose de l'ensemble ont été réalisées par les « Compagnons Passants Tailleurs de Pierre ».

C'est une œuvre collective qui a demandé 7 ans d'efforts. Sous la maî-

trise d'œuvre de l'auteur Bernard Souveton, plus de 120 artisans, Compagnons et élèves des écoles professionnelles ont participé à l'ouvrage, bénévolement, pour la beauté du geste, de leur tête et de leurs mains, de leur savoir et de leur sueur, de leur intelligence et de leur cœur.



Les élèves du lycée technique de Remiremont ont gravé la dédicace au pied du monument sur le granit gris-noir des Vosges. Celle-ci est un hommage des carriers et tailleurs de pierre d'aujourd'hui à ceux de jadis, qui, érigeant cathédrales et châteaux, chapelles et modestes demeures, ont bâti notre patrimoine commun : la France...

Cette carte, libre d'accès, aujourd'hui propriété de la Commune, permet aux anciens de retrouver leurs racines, aux visiteurs étrangers à notre région de « respirer l'air de leur pays » et aux enfants d'apprendre le nom des départements et de les situer.

Nous vous proposons de la découvrir en famille, entre amis, autour



d'un jeu de l'Oie ! Une façon ludique de faire de l'histoire et de la géographie.

Pour jouer, rien n'est plus simple ! Rendez-vous dans le parc de l'espace Agora Alpilles (sinon impossible de répondre à certaines questions). Grâce à cette brochure, un peu de réflexion et d'astuces, vous allez passer un excellent moment !

**Que le meilleur gagne !**




























**Maussane les Alpilles**



Maison du Tourisme

04 90 54 33 60

[www.maussane.com](http://www.maussane.com)

18 	19	20	21 	22	23 	24 ? Quelle est la sous-préfecture de Dordogne célèbre pour un nez ?	25 	26	27
17	50 	51	52 ? Combien pèse la carte de France de la pierre de taille ?	53	54 ? A quel animal fait penser la forme de ce département ?	55 	56 ? Où se trouve le plus important alignement de pierres plantées ?	57 ? Qu'ont en commun les blasons de Maussane, Paradou, Les Baux ?	28 
16	49	74 ? Quelle pierre représente la Savoie et la Haute Savoie ?	75 	76	77 ? Sur quelle pierre est gravée la dédicace du monument ?	78	79 ? La chemise du département 50 les a longues, Quel est-il ?	58	29 ? Sur quel département trouve t'on la lettre X ?
15 ? Dans quel département se situe Maussane ?	48 ? Qui a semé la terre dans toute la région (Lozère) ?	73 	90 ? Quel est le monument emblématique du territoire de Belfort ?	91 ? Quel est le nom du département 80 ?	92	93 ? Quelle est la couleur de la pierre du Finistère ?	80 	59 	30 
14	47 ? Comment s'appelle le département 59 ?	72	89 ? Combien mesure la carte de France de la pierre de taille ?	ARRIVEE		94	81 	60	31
13 	46	71 ? Un territoire représenté n'étant pas encore épartement ?	88	96	95	82	61 ? Sur quel département trouve t'on la lettre K ?	32 ? Sur quel département trouve t'on la lettre W ?	
12 ?	45	70 	87 ? Combien la France compte-t-elle de départements ?	86	85 	84	83 	62	33
11	44 ? De quelle couleur est la pierre du département 55 ?	69	68	67 	66 ? Combien de départements comportent-ils un Y ?	65	64 ? Quel roi de Navarre, devenu roi de France est né dans la capitale de cette région ?	63	34 
10 	43	42 	41	40 ? Que signifie le nom breton gravé sur le Finistère (29) ?	39	38	37	36	35 
09 ? Quel est le monument emblématique du Gard (département 30) ?	08	07 ? Statue célèbre dont le socle est en pierre de Ruoms ?	06 	05	04 	03 	02 ? Comment s'appelle le département 75 ?	01	DEPART

## JEU DE L'OIE de la CARTE de FRANCE de la PIERRE de TAILLE